Załącznik nr 2
do Ogłoszenia o przetargu

MAPKI

z lokalizacjami powierzchni gruntów nieleśnych (kompleksów)

planowanych do dzierżawy

w oparciu o przetarg nieograniczony ustny

Mapka z zaznaczoną lokalizacją powierzchni „Przytór”

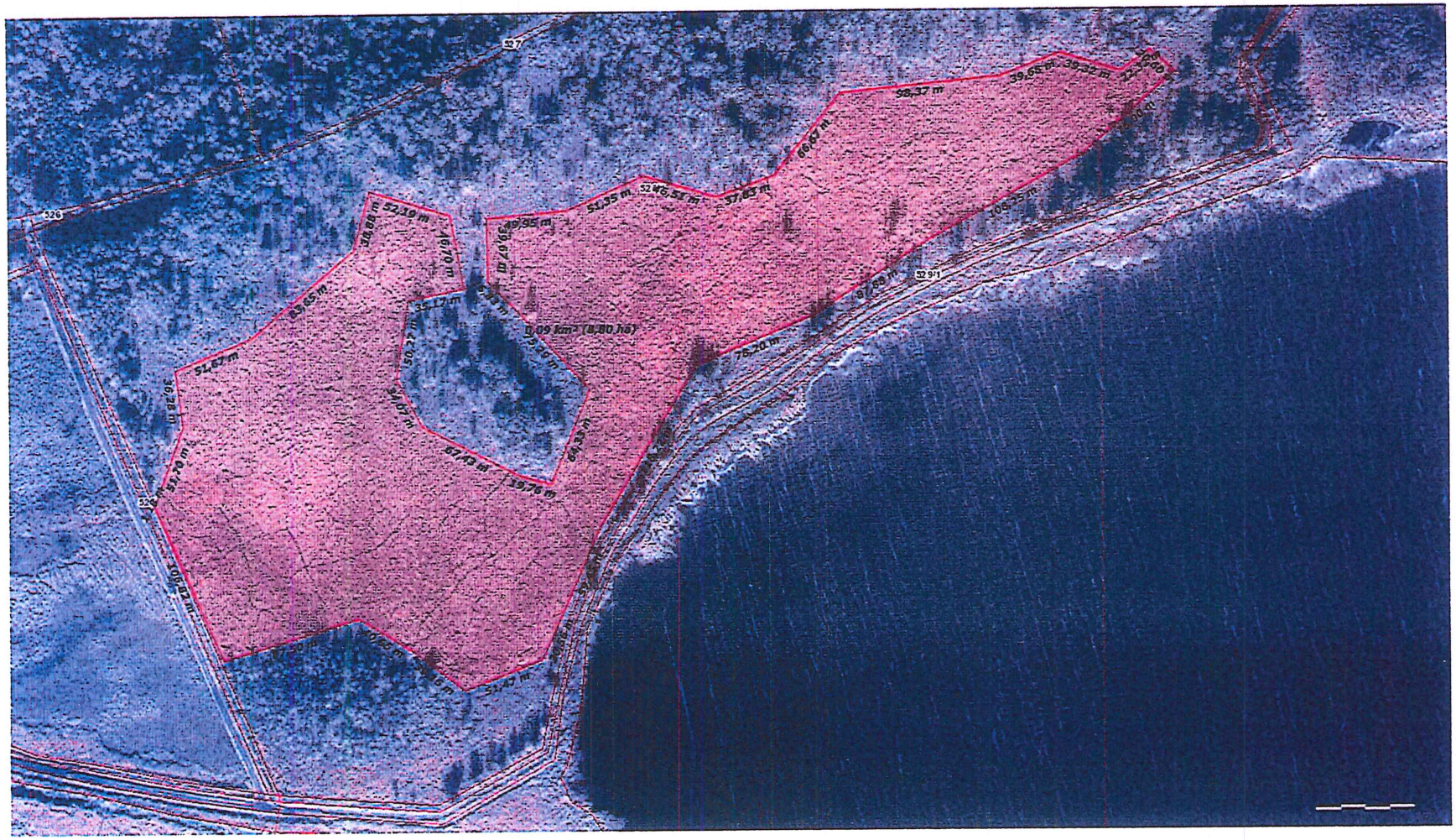

Mapka z zaznaczoną lokalizacją powierzchni „Binduga”



Mapka z zaznaczoną lokalizacją powierzchni „Drożkowe Łąki”



Mapka z zaznaczoną lokalizacją powierzchni „Stary Zdrój”